













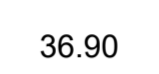





LEGENDE

-  Pflaster mit Rasenfuge
-  Asphalt
-  Sand
-  Betonsteinpflaster
-  wassergebundene Wegedecke
-  Schotterrasen
-  Klinker 1
-  Klinker 2
-  Fallschutz
-  Holzhackschnittel
-  Baum (Bestand)
-  Baum (Planung)
-  Gehölze
-  Staudenbeete
-  36.90 Höhe (Bestand)
-  37.50 Höhe (neu)
-  Zaun (neu)
-  Hecke



Hinweise:		Alle Maße sind vor Beginn der Arbeiten am Bau eigenverantwortlich zu prüfen. Unstimmigkeiten sind mit dem Architekten/ der Bauleitung sofort zu klären! Sämtliche Einbaumaße sind an der Baustelle zu nehmen. Die Planungen der Fachingenieure, sowie die Angaben der Sonderfachleute sind ebenfalls zu prüfen und zu beachten!	
		Keine Ausführungszeichnung! Alle Maße sind vor Ort zu prüfen! Alle gemauerten Anschlüsse sind mit dem Bauherren abzusprechen!	
c			
b			
a			
index	Art der Änderung	Name	Datum
Entwurfsverfasser:			
 Hyc Verhaagen GmbH LANDSCAPE ARCHITECT www.verhaagen.de			
Planverfasser:			
 architektur gmbh		mb architektur gmbh burgstraße 22 49413 dinklage Telefon 04443 - 508370 info@mbarchitektur.online www.mbarchitektur.online	
Bauherr: Gemeinde Holdorf Große Straße 19 in 49451 Holdorf			
Bauvorhaben: Errichtung eines Bürgerparks			
Grundstück:	Ostring, Osterort, Dersastraße 49451 Holdorf	Flurstück:	
Planinhalt:	Gesamtplan	gezeichnet:	Wiebke Hodas wh@mbarchitektur.online 04443 - 508370
Projektnummer:	22-73_5_GEP_WH	Index:	
Datum/Unterschrift		Maßstab:	1:500
		Datum:	22.08.2024
Datum/Unterschrift		Datum/Unterschrift	
Bauherr		Entwurfsverfasser	