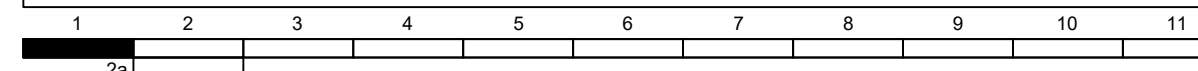


Zeichenerklärung

Planung	
	Einschnittsböschung
	Versickermulde
	Straßenebenflächen
	Fahrbahn mit Achse
	Bankett
	gemeinsamer Geh- und Radweg
	Gehweg
	Fahrbahnteiler/ Insel/ Sicherheitsstreifen
	Parkstreifen
	Einmündung / Zufahrt gleichen Material: Asphalt, Beton, Pflaster, unbefestigt
	Entwässerungsgraben mit Fließrichtung
	Rohrdurchlass
	Baum entfällt

LGLN
 LGLN - Regionaldirektion Oldenburg-Clippenburg
 Katasteramt Vechta
 Neuer Markt 14
 49377 Vechta
 Tel. 04441 876 0 FAX 04441 876 69
 katasteramt-vec@lgn.niedersachsen.de
 L4 - 284/2020
 Gemarkung Holdorf
 Flur 2, 4, 9, 10, 29, 30
 Stand November 2020
 Höheraufnahme (NW) im November 2020

Bezugssystem Lage: ETRS89, UTM Zone 32, Bezugssystem Höhe: DHHN 2016



Entwurfsverfasser eberhardt die ingenieure Tecklenburg, 2023-03-	eberhardt - die ingenieure GmbH Bahnhofstraße 1 48545 Tecklenburg	Kommunikation: Tel.: 05482 - 9899-100 Fax: 05482 - 9899-101 www.die-ing.de	Projekt-Nr.: 02210021 / 01210063 Datum Zeichen
	bearbeitet 2023/03 fw gezeichnet 2023/03 ra geprüft		

GEMEINDE HOLDORF
 Große Straße 19, 49451 Holdorf

Nr.	Art der Änderung	Datum	Zeichen

ENTWURFSPLANUNG

Straße: Industriestraße	Nächster Ort: Holdorf	Unterlage: 5
von: B 214 - an der Bundesstraße		Blatt-Nr.: 1
bis: L 581 - Dammer Straße		Lageplan Vorzugsvariante Maßstab: 1 : 500

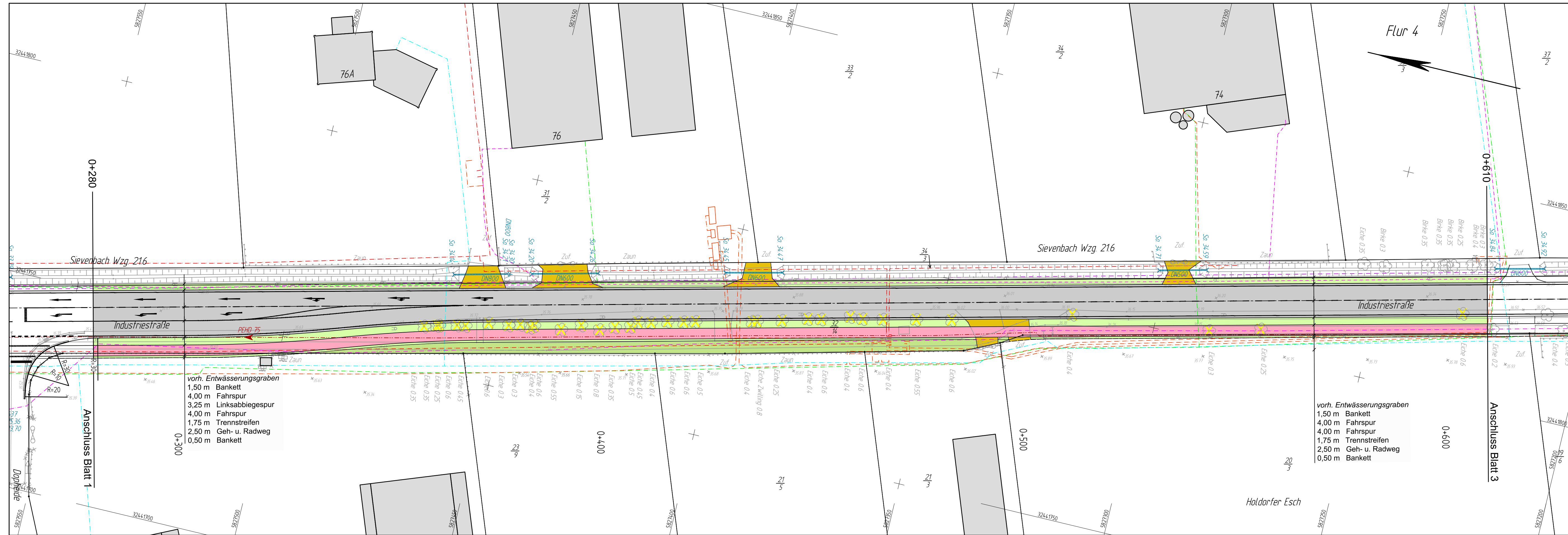
Industriestraße in Holdorf
 Grunderneuerung und verkehrsgerechter Ausbau
 von der B 214 bis zur L 581

Aufgestellt:
 Holdorf, den ____ 2023
 im Auftrag

Vorabzug
 Stand: 2023-03-02

Grundplan Grundriss		Maßstab: 1:500	Stand vom: Nov. 2020	Feldvergleich vom: 2020	gezeichnet: _____	Unterschrift / Datum
----------------------------	--	----------------	----------------------	-------------------------	-------------------	----------------------

Grundplan Kataster		Maßstab: 1:500	Stand vom: Nov. 2020	Grundlage: ALK	gezeichnet: _____	Unterschrift / Datum
---------------------------	--	----------------	----------------------	----------------	-------------------	----------------------

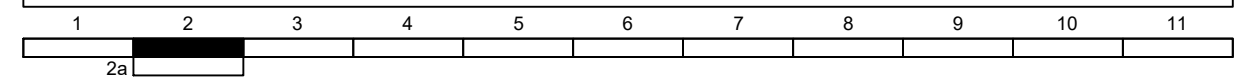


vorh. Entwässerungsgraben
 1,50 m Bankett
 4,00 m Fahrspur
 3,25 m Linksabbiegespur
 4,00 m Fahrspur
 1,75 m Trennstreifen
 2,50 m Geh- u. Radweg
 0,50 m Bankett

vorh. Entwässerungsgraben
 1,50 m Bankett
 4,00 m Fahrspur
 4,00 m Fahrspur
 1,75 m Trennstreifen
 2,50 m Geh- u. Radweg
 0,50 m Bankett

Zeichenerklärung siehe Blatt 1

Bezugssystem Lage: ETRS89, UTM Zone 32, Bezugssystem Höhe: DHHN 2016



Entwurfsverfasser		Projekt-Nr.: 02210021 / 01210063									
	eberhardt - die ingenieure GmbH Bahnhofstraße 1 49545 Tecklenburg	Kommunikation: Tel.: 05482 - 9899-100 Fax: 05482 - 9899-101 www.die-ing.de	<table border="1"> <tr> <th>Datum</th> <th>Zeichen</th> </tr> <tr> <td>bearbeitet 2023/03</td> <td>fw</td> </tr> <tr> <td>gezeichnet 2023/03</td> <td>ra</td> </tr> <tr> <td>geprüft</td> <td></td> </tr> </table>	Datum	Zeichen	bearbeitet 2023/03	fw	gezeichnet 2023/03	ra	geprüft	
	Datum	Zeichen									
bearbeitet 2023/03	fw										
gezeichnet 2023/03	ra										
geprüft											
Tecklenburg, 2023-03-											

GEMEINDE HOLDORF
 Große Straße 19, 49451 Holdorf

Nr.	Art der Änderung	Datum	Zeichen

ENTWURFSPLANUNG

Straße: Industriestraße	Nächster Ort: Holdorf	Unterlage: 5
von: B 214 - an der Bundesstraße		Blatt-Nr.: 2
bis: L 581 - Dammer Straße		Lageplan Vorzugsvariante
		Maßstab: 1 : 500

Industriestraße in Holdorf
 Grunderneuerung und verkehrsgerechter Ausbau
 von der B 214 bis zur L 581

Aufgestellt:
 Holdorf, den ___ 2023

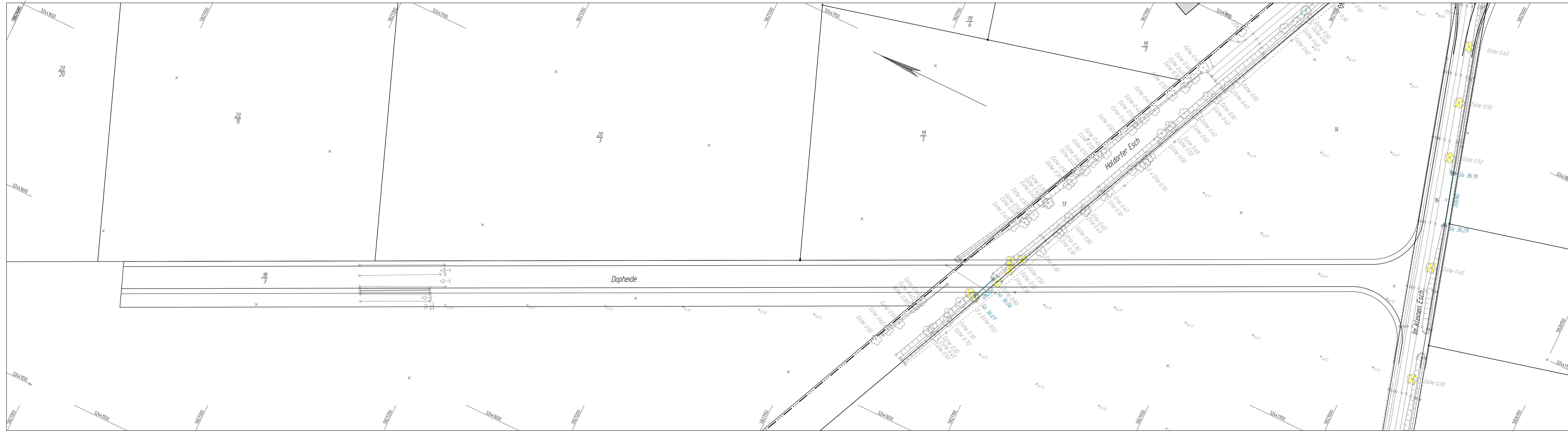
 im Auftrag

Vorabzug
 Stand: 2023-03-02

Grundplan Grundriss		hergestellt:
Maßnahme: Industriestraße in Holdorf	Stand vom: Nov. 2020	gez. _____
Maßstab: 1: 500	Feldvergleich vom: ___ 20__	Unterschrift / Datum

Grundplan Kataster		hergestellt:
Maßnahme: Industriestraße in Holdorf	Stand vom: Nov. 2020	_____
Maßstab: 1: 500	Grundlage: ALK	_____

C:\Users\ronjam\Documents\Projekt\02210021\30_Zeichnungen\INFRAVISIONE05_lp-vorzugsvari_00.dwg\Vestrs2



Zeichenerklärung siehe Blatt 1

Bezugssystem Lage: ETRS89, UTM Zone 32, Bezugssystem Höhe: DHN 2016

1	2	3	4	5	6	7	8	9	10	11
2a										

Entwurfsverfasser Tecklenburg, 2023-03-	eberhardt - die ingenieure GmbH Bahnhofstraße 1 49545 Tecklenburg	Kommunikation: Tel.: 05482 - 9899-100 Fax: 05482 - 9899-101 www.die-ing.de	Projekt-Nr.: 02210021 / 01210063
	bearbeitet gezeichnet geprüft	Datum 2023/03 2023/03 2023/03	Zeichen fw ra

Große Straße 19, 49451 Holdorf

Nr.	Art der Änderung	Datum	Zeichen

ENTWURFSPLANUNG

Straße: Industriestraße Nächster Ort: Holdorf von: B 214 - an der Bundesstraße bis: L 581 - Dammer Straße	Unterlage : 5 Blatt-Nr. : 2a Lageplan Vorzugsvariante Maßstab: 1 : 500
---	--

Industriestraße in Holdorf
 Grunderneuerung und verkehrsgerechter Ausbau
 von der B 214 bis zur L 581

Aufgestellt: Holdorf, den ____ 2023	im Auftrag
--	------------------

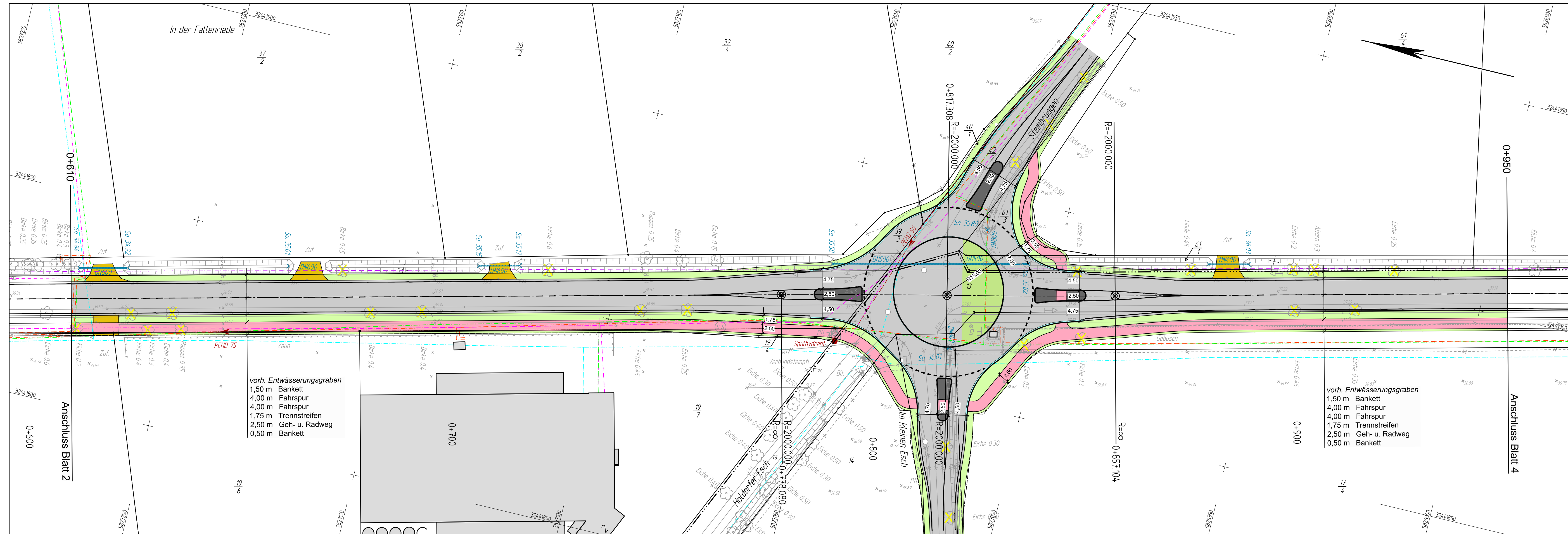
Vorabzug
 Stand: 2023-03-02

C:\Users\vonjam\Documents\Projekte\02210021\30_Zeichnungen\INFRAVIS\ION\EG6_ip-vorzugsvar_00.dwg(Vestra2a)

Legende											
	Flurgrenze		Laterne		Holzmast mit zwei Füßen		Schilderpfahl Abwasser		Gehölzrand		
	Wegweiser		Hydrant oberirdisch		Schallhasen/-schrank		Leitpfosten		Zaun		
	Verkehrszeichen		Hydrant unterirdisch		Kabelschacht Strom		Schacht rund		Tor		
	Schild		Schieberklappe, Wasser		Gasschieber		Holzpoller				
	Hallestellenschild		Gully		Kabelschacht Gas		Durchlass				
			Saugstelle		Schilderpfahl Wasser		Laub- / Nadelbaum				
			Holzmast		Schilderpfahl Gas		Hecke				

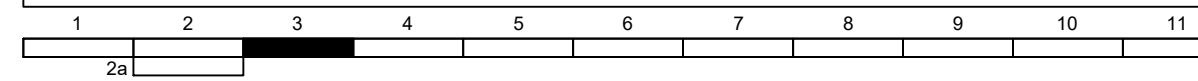
Grundplan Grundriss Maßnahme: Industriestraße in Holdorf Maßstab: 1: 500	Stand vom: Nov. 2020 Feldvergleich vom: ____ 20 ____	Progestellt: gez. _____ Unterschrift / Datum
--	---	--

Grundplan Kataster Maßnahme: Industriestraße in Holdorf Maßstab: 1: 500	Stand vom: Nov. 2020 Grundlage: ALK	Progestellt: gez. _____ Unterschrift / Datum
---	--	--



Zeichenerklärung siehe Blatt 1

Bezugssystem Lage: ETRS89, UTM Zone 32, Bezugssystem Höhe: DHHN 2016



	Entwurfsverfasser eberhardt - die ingenieure GmbH Bahnhofstraße 1 49545 Tecklenburg Tecklenburg, 2023-03-		Projekt-Nr.: 02210021 / 01210063	
	Kommunikation: Tel.: 05482 - 9899-100 Fax: 05482 - 9899-101 www.die-ing.de		Datum	Zeichen
	bearbeitet	2023/03	fw	
	gezeichnet	2023/03	ra	
geprüft				

GEMEINDE HOLDORF
 Große Straße 19, 49451 Holdorf

Nr.	Art der Änderung	Datum	Zeichen

ENTWURFSPLANUNG

Straße: Industriestraße	Nächster Ort: Holdorf	Unterlage:	5
von: B 214 - an der Bundesstraße		Blatt-Nr.:	3
bis: L 581 - Dammer Straße		Lageplan	
		Vorzugsvariante	
		Maßstab: 1 : 500	

Industriestraße in Holdorf
 Grunderneuerung und verkehrsgerechter Ausbau
 von der B 214 bis zur L 581

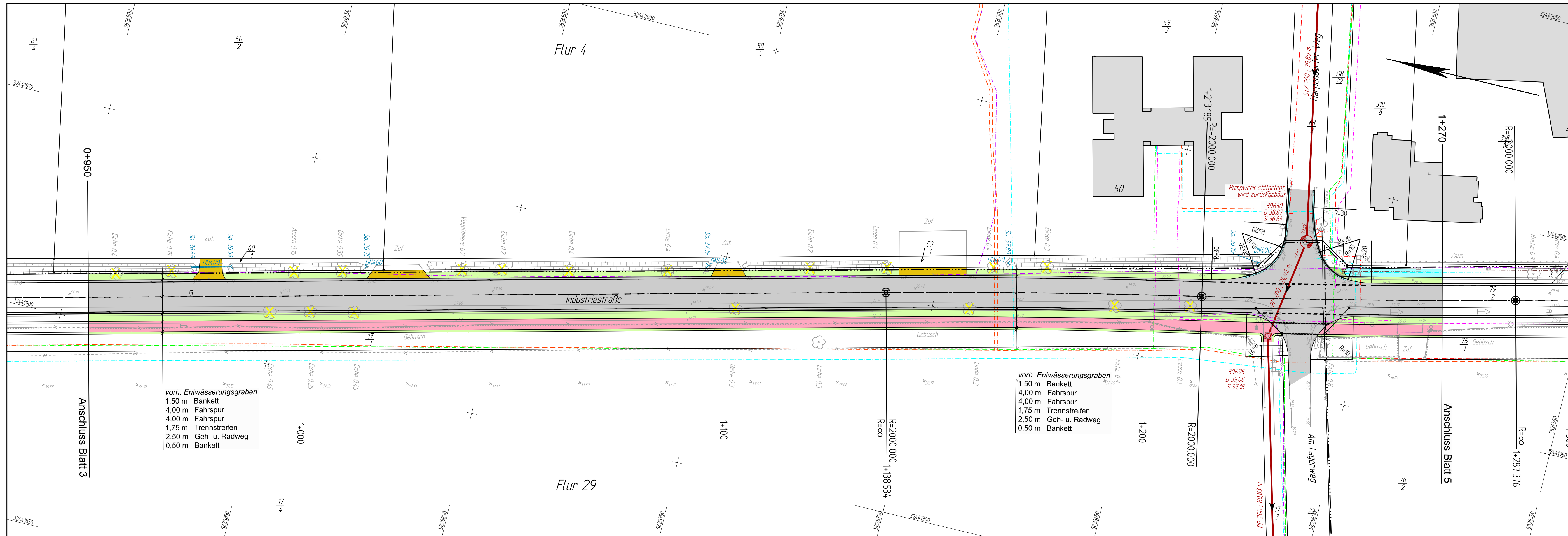
Aufgestellt:
 Holdorf, den ___ 2023
 im Auftrag

Vorabzug
 Stand: 2023-03-02

Grundplan Grundriss		hergestellt: gez. _____ Unterschrift / Datum
Maßnahme: Industriestraße in Holdorf Maßstab: 1: 500	Stand vom: Nov. 2020 Feldvergleich vom: ___20___	

Grundplan Kataster		hergestellt: ALK
Maßnahme: Industriestraße in Holdorf Maßstab: 1: 500	Stand vom: Nov. 2020 Grundlage: ALK	

C:\Users\ronjam\Documents\Projekt\02210021\30_Zeichnungen\INFRAVISIONE05_lp-vorzugsvari_00.dwg(Vestra3)



Zeichenerklärung siehe Blatt 1

Bezugssystem Lage: ETRS89, UTM Zone 32, Bezugssystem Höhe: DHHN 2016

1	2	3	4	5	6	7	8	9	10	11
2a										

Entwurfsverfasser eberhardt - die ingenieure GmbH Bahnhofstraße 1 49545 Tecklenburg Tecklenburg, 2023-03-	Projekt-Nr.: 02210021 / 01210063 Datum Zeichen	
	bearbeitet gezeichnet geprüft	2023/03 2023/03 ra

GEMEINDE HOLDORF
 Große Straße 19, 49451 Holdorf

Nr.	Art der Änderung	Datum	Zeichen

ENTWURFSPLANUNG

Straße: Industriestraße Nächster Ort: Holdorf von: B 214 - an der Bundesstraße bis: L 581 - Dammer Straße	Unterlage : 5 Blatt-Nr. : 4 Lageplan Vorzugsvariante Maßstab: 1 : 500
--	---

Industriestraße in Holdorf
 Grunderneuerung und verkehrsgerechter Ausbau
 von der B 214 bis zur L 581

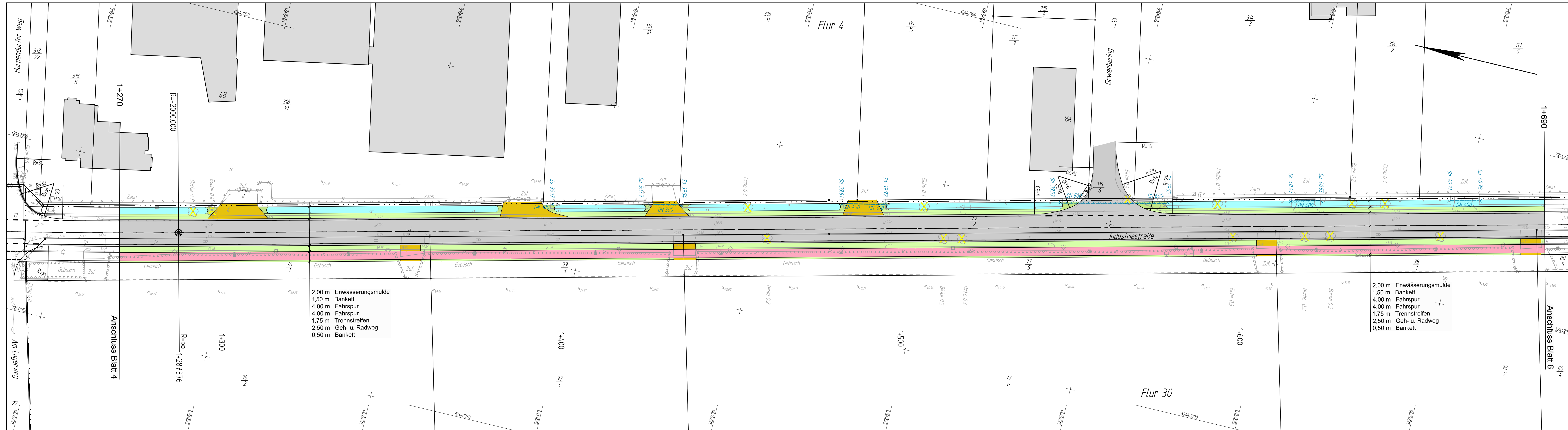
Aufgestellt:
 Holdorf, den ___ 2023
 im Auftrag

Vorabzug
 Stand: 2023-03-02

Grundplan Grundriss		hergestellt: gez. _____ Unterschrift / Datum
Maßnahme: Industriestraße in Holdorf Maßstab: 1: 500	Stand vom: Nov. 2020 Feldvergleich vom: ___ 20___	

Grundplan Kataster		hergestellt: ALK
Maßnahme: Industriestraße in Holdorf Maßstab: 1: 500	Stand vom: Nov. 2020 Grundlage: ALK	

C:\Users\ronjam\Documents\Projekt\02210021\30_Zeichnungen\INFRAVISIONE05_lp-vorzugsvari_00.dwg\Vestraf4



2,00 m Entwässerungsmulde
1,50 m Bankett
4,00 m Fahrspur
4,00 m Fahrspur
1,75 m Trennstreifen
2,50 m Geh- u. Radweg
0,50 m Bankett

2,00 m Entwässerungsmulde
1,50 m Bankett
4,00 m Fahrspur
4,00 m Fahrspur
1,75 m Trennstreifen
2,50 m Geh- u. Radweg
0,50 m Bankett

Legende									
⊙	Laterne	⊙	Hydrant oberirdisch	⊙	Hydrant unterirdisch	⊙	Schieberklappe, Wasser	⊙	Gully
⊙	Flurgrenze	⊙	Wegweiser	⊙	Verkehrszeichen	⊙	Schild	⊙	Hallestellenschild
⊙	Laterne	⊙	Hydrant oberirdisch	⊙	Hydrant unterirdisch	⊙	Schieberklappe, Wasser	⊙	Gully
⊙	Holzmast mit zwei Füßen	⊙	Schallhasen/-schrank	⊙	Kabelschacht Strom	⊙	Gasschieber	⊙	Kabelschacht Gas
⊙	Schilderpfahl Abwasser	⊙	Leitpfosten	⊙	Schacht rund	⊙	Holzpoller	⊙	Durchlass
⊙	Gehölzrand	⊙	Zaun	⊙	Tor	⊙	Laub- / Nadelbaum	⊙	Hecke
⊙	Schilderpfahl Wasser	⊙	Saugstelle	⊙	Holzmast	⊙	Schilderpfahl Gas	⊙	Schilderpfahl Wasser

Zeichenerklärung siehe Blatt 1

Bezugssystem Lage: ETRS89, UTM Zone 32, Bezugssystem Höhe: DHN 2016

1	2	3	4	5	6	7	8	9	10	11
2a										

Entwurfsverfasser: eberhardt - die ingenieure GmbH
 eberhardt die ingenieure
 Tecklenburg, 2023-03-

Kommunikation: Tel.: 05482 - 9899-100
 Fax: 05482 - 9899-101
 www.die-ing.de

Projekt-Nr.: 02210021 / 01210063

	Datum	Zeichen
bearbeitet	2023/03	fw
gezeichnet	2023/03	ra
geprüft		

GEMEINDE HOLDORF
 Große Straße 19, 49451 Holdorf

Nr.	Art der Änderung	Datum	Zeichen

ENTWURFSPLANUNG

Straße: Industriestraße Nächster Ort: Holdorf
 von: B 214 - an der Bundesstraße
 bis: L 581 - Dammer Straße

Unterlage : 5
 Blatt-Nr. : 5
 Lageplan
 Vorzugsvariante
 Maßstab: 1 : 500

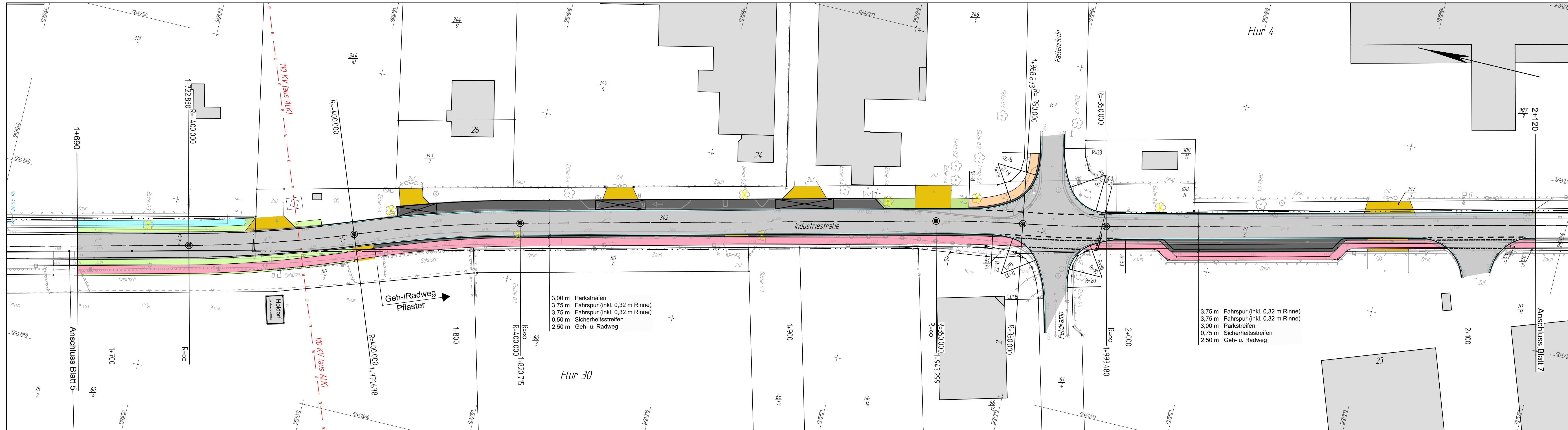
Industriestraße in Holdorf
 Grunderneuerung und verkehrsgerechter Ausbau
 von der B 214 bis zur L 581

Aufgestellt:
 Holdorf, den ____ 2023

im Auftrag

Vorabzug
 Stand: 2023-03-02

Grundplan Grundriss		Stand vom: Nov. 2020		Feldvergleich vom: <u>20</u>	gez. _____ Unterschrift / Datum
Maßnahme: Industriestraße in Holdorf	Maßstab: 1: 500				
Grundplan Kataster		Stand vom: Nov. 2020		Grundlage: ALK	Quelle: Auszug aus den Grundbüchern der Gemeinde Holdorf <small>© 2023 Landesamt für GeoInformation und Kataster L_016_01_Landesentwicklung, Informations- und Geo-Service</small>
Maßnahme: Industriestraße in Holdorf	Maßstab: 1: 500				



3,00 m Parkstreifen
 3,75 m Fahrspur (inkl. 0,32 m Rinne)
 3,75 m Fahrspur (inkl. 0,32 m Rinne)
 0,50 m Sicherheitsstreifen
 2,50 m Geh- u. Radweg

3,75 m Fahrspur (inkl. 0,32 m Rinne)
 3,75 m Fahrspur (inkl. 0,32 m Rinne)
 3,00 m Parkstreifen
 0,75 m Sicherheitsstreifen
 2,50 m Geh- u. Radweg

Legende									
—	Flurgrenze	☼	Laterna	⊞	Holzmast mit zwei Füßen	P4	Schilderpfahl Abwasser	—	Gehölzrand
—	Wegweiser	☼	Hydrant oberirdisch	⊞	Schallstasten/-schrank	⊞	Leitpfosten	—	Zaun
—	Verkehrszeichen	☼	Hydrant unterirdisch	⊞	Kabelschacht Strom	⊞	Schacht rund	—	Tor
—	Schild	☼	Schieberklappe, Wasser	⊞	Gasschieber	⊞	Holzpoller		
—	Haltestellenschild	☼	Gully	⊞	Kabelschacht Gas	⊞	Durchlass		
		☼	Saugstelle	⊞	Schilderpfahl Wasser	⊞	Laub- / Nadelbaum		
		☼	Holzmast	⊞	Schilderpfahl Gas	⊞	Hecke		

Zeichenerklärung siehe Blatt 1

Bezugssystem Lage: ETRS89, UTM Zone 32, Bezugssystem Höhe: DHN 2016

1	2	3	4	5	6	7	8	9	10	11
2a										

Entwurfsverfasser: eberhardt - die ingenieure GmbH
 Bahnstraße 1, 49545 Tecklenburg
 Tecklenburg, 2023-03-

Kommunikation: Tel.: 05482 - 9899-100, Fax: 05482 - 9899-101, www.die-ing.de

Projekt-Nr.: 02210021 / 01210063

Datum	Zeichen
2023/03	fw
2023/03	ra
geprüft	

GEMEINDE HOLDORF
 Große Straße 19, 49451 Holdorf

Nr.	Art der Änderung	Datum	Zeichen

ENTWURFSPLANUNG

Straße: Industriestraße Nächster Ort: Holdorf
 von: B 214 - an der Bundesstraße
 bis: L 581 - Dammer Straße

Unterlage: 5
 Blatt-Nr.: 6
 Lageplan
 Vorzugsvariante
 Maßstab: 1 : 500

Industriestraße in Holdorf Grunderneuerung und verkehrsgerechter Ausbau von der B 214 bis zur L 581

Aufgestellt:
 Holdorf, den ____ 2023

im Auftrag

Vorabzug
 Stand: 2023-03-02

C:\Users\vorjam\Documents\Projekt\02210021\30_Zeichnungen\NFRAVISIONE05_lp-vorzugsvar_00.dwg(Vestra)

Grundplan Grundriss

Maßnahme: Industriestraße in Holdorf
 Maßstab: 1: 500

Stand vom: Nov. 2020
 Feldvergleich vom: 20

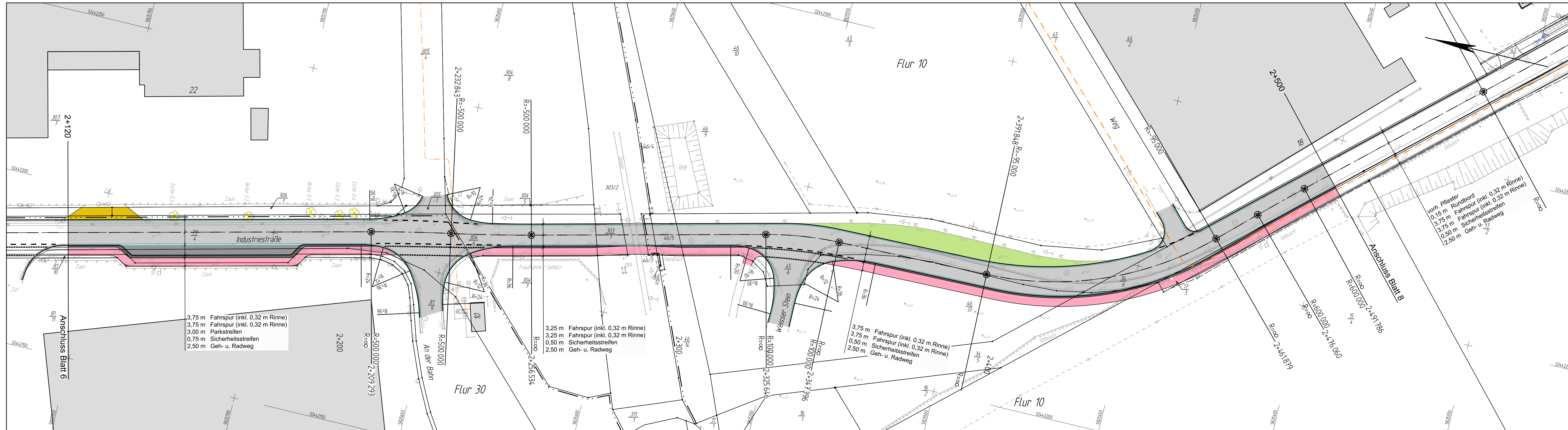
gezeichnet: _____
 Unterschrift / Datum

Grundplan Kataster

Maßnahme: Industriestraße in Holdorf
 Maßstab: 1: 500

Stand vom: Nov. 2020
 Grundlage: ALK

Quelle: Anlage an den Grundbüchern der Gemeinde Holdorf
 Landesamt für GeoInformation und Katasterentwicklung
 L_GIS_FIL_K_Landesentwicklung_Katasteramt (LGL)



Zeichenerklärung siehe Blatt 1

Bezugssystem Lage: ETRS89, UTM Zone 32, Bezugssystem Höhe: DHN 2016

1	2	3	4	5	6	7	8	9	10	11
2a										

Entwurfsverfasser Tecklenburg, 2023-03-	eberhardt - die ingenieure GmbH Bahnhofstraße 1 49545 Tecklenburg	Kommunikation: Tel.: 05482 - 9899-100 Fax: 05482 - 9899-101 www.die-ing.de	Projekt-Nr.: 02210021 / 01210063
	bearbeitet gezeichnet geprüft	Datum 2023/03 2023/03	Zeichen fw ra

Große Straße 19, 49451 Holdorf

Nr.	Art der Änderung	Datum	Zeichen

ENTWURFSPLANUNG

Straße: Industriestraße Nächster Ort: Holdorf von: B 214 - an der Bundesstraße bis: L 581 - Dammer Straße	Unterlage : 5 Blatt-Nr. : 7 Lageplan Vorzugsvariante Maßstab: 1 : 500
---	---

Industriestraße in Holdorf
 Grunderneuerung und verkehrsgerechter Ausbau
 von der B 214 bis zur L 581

Aufgestellt:
 Holdorf, den ____ 2023
 im Auftrag

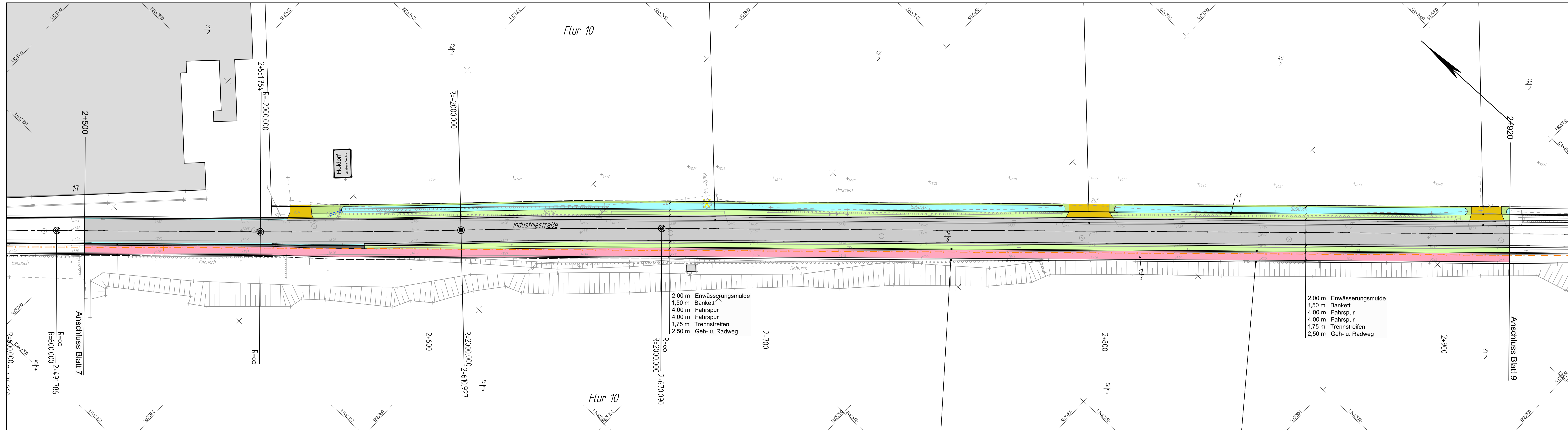
Vorabzug
 Stand: 2023-03-02

C:\Users\vorjam\Documents\Projekt\02210021\30_Zeichnungen\NFRAVISIONE05_lp-vorzugsvar_00.dwg(Vestra7)

Legende	Laterne	Hydrant oberirdisch	Hydrant unterirdisch	Wegweiser	Verkehrszeichen	Schild	Hallestellenschild	Laterne	Hydrant oberirdisch	Hydrant unterirdisch	Schieberklappe, Wasser	Gully	Saugstelle	Holzmast	Holzmast mit zwei Füßen	Schallhasen/-schrank	Kabelschacht Strom	Gasschieber	Kabelschacht Gas	Schilderpfahl Wasser	Schilderpfahl Gas	PA	Schilderpfahl Abwasser	Leitpfosten	Schacht rund	Holzpoller	Durchlass	Laub- / Nadelbaum	Hecke	Gehölzrand	Zaun	Tor
Flurgrenze																																

Grundplan Grundriss Maßnahme: Industriestraße in Holdorf Maßstab: 1: 500	Stand vom: Nov. 2020 Feldvergleich vom: ____ 20__	Projeztell.: gez. _____ Unterschrift / Datum
---	--	--

Grundplan Kataster Maßnahme: Industriestraße in Holdorf Maßstab: 1: 500	Stand vom: Nov. 2020 Grundlage: ALK	Projeztell.: Quelle: Anlage war den Grundbesitzern der Nachbargrundstücke vor dem Projektbeginn bekannt. L_02210021_01.dwg, L_02210021_02.dwg, L_02210021_03.dwg, L_02210021_04.dwg, L_02210021_05.dwg, L_02210021_06.dwg, L_02210021_07.dwg, L_02210021_08.dwg, L_02210021_09.dwg, L_02210021_10.dwg, L_02210021_11.dwg, L_02210021_12.dwg, L_02210021_13.dwg, L_02210021_14.dwg, L_02210021_15.dwg, L_02210021_16.dwg, L_02210021_17.dwg, L_02210021_18.dwg, L_02210021_19.dwg, L_02210021_20.dwg, L_02210021_21.dwg, L_02210021_22.dwg, L_02210021_23.dwg, L_02210021_24.dwg, L_02210021_25.dwg, L_02210021_26.dwg, L_02210021_27.dwg, L_02210021_28.dwg, L_02210021_29.dwg, L_02210021_30.dwg, L_02210021_31.dwg, L_02210021_32.dwg, L_02210021_33.dwg, L_02210021_34.dwg, L_02210021_35.dwg, L_02210021_36.dwg, L_02210021_37.dwg, L_02210021_38.dwg, L_02210021_39.dwg, L_02210021_40.dwg, L_02210021_41.dwg, L_02210021_42.dwg, L_02210021_43.dwg, L_02210021_44.dwg, L_02210021_45.dwg, L_02210021_46.dwg, L_02210021_47.dwg, L_02210021_48.dwg, L_02210021_49.dwg, L_02210021_50.dwg, L_02210021_51.dwg, L_02210021_52.dwg, L_02210021_53.dwg, L_02210021_54.dwg, L_02210021_55.dwg, L_02210021_56.dwg, L_02210021_57.dwg, L_02210021_58.dwg, L_02210021_59.dwg, L_02210021_60.dwg, L_02210021_61.dwg, L_02210021_62.dwg, L_02210021_63.dwg, L_02210021_64.dwg, L_02210021_65.dwg, L_02210021_66.dwg, L_02210021_67.dwg, L_02210021_68.dwg, L_02210021_69.dwg, L_02210021_70.dwg, L_02210021_71.dwg, L_02210021_72.dwg, L_02210021_73.dwg, L_02210021_74.dwg, L_02210021_75.dwg, L_02210021_76.dwg, L_02210021_77.dwg, L_02210021_78.dwg, L_02210021_79.dwg, L_02210021_80.dwg, L_02210021_81.dwg, L_02210021_82.dwg, L_02210021_83.dwg, L_02210021_84.dwg, L_02210021_85.dwg, L_02210021_86.dwg, L_02210021_87.dwg, L_02210021_88.dwg, L_02210021_89.dwg, L_02210021_90.dwg, L_02210021_91.dwg, L_02210021_92.dwg, L_02210021_93.dwg, L_02210021_94.dwg, L_02210021_95.dwg, L_02210021_96.dwg, L_02210021_97.dwg, L_02210021_98.dwg, L_02210021_99.dwg, L_02210021_100.dwg
--	--	--



Zeichenerklärung siehe Blatt 1

Bezugssystem Lage: ETRS89, UTM Zone 32, Bezugssystem Höhe: DHN 2016

1	2	3	4	5	6	7	8	9	10	11
2a										

Entwurfsverfasser eberhardt - die ingenieure GmbH Bahnhofstraße 1 49545 Tecklenburg Tecklenburg, 2023-03-	Kommunikation: Tel.: 05482 - 9899-100 Fax: 05482 - 9899-101 www.die-ing.de	Projekt-Nr.: 02210021 / 01210063 Datum 2023/03 Zeichen fw
	bearbeitet 2023/03 gezeichnet 2023/03 geprüft	ra

GEMEINDE HOLDORF
 Große Straße 19, 49451 Holdorf

Nr.	Art der Änderung	Datum	Zeichen

ENTWURFSPLANUNG

Straße: Industriestraße Nächster Ort: Holdorf von: B 214 - an der Bundesstraße bis: L 581 - Dammer Straße	Unterlage : 5 Blatt-Nr. : 8 Lageplan Vorzugsvariante Maßstab: 1 : 500
---	---

Industriestraße in Holdorf
 Grunderneuerung und verkehrsgerechter Ausbau
 von der B 214 bis zur L 581

Aufgestellt:
 Holdorf, den ____ 2023
 im Auftrag

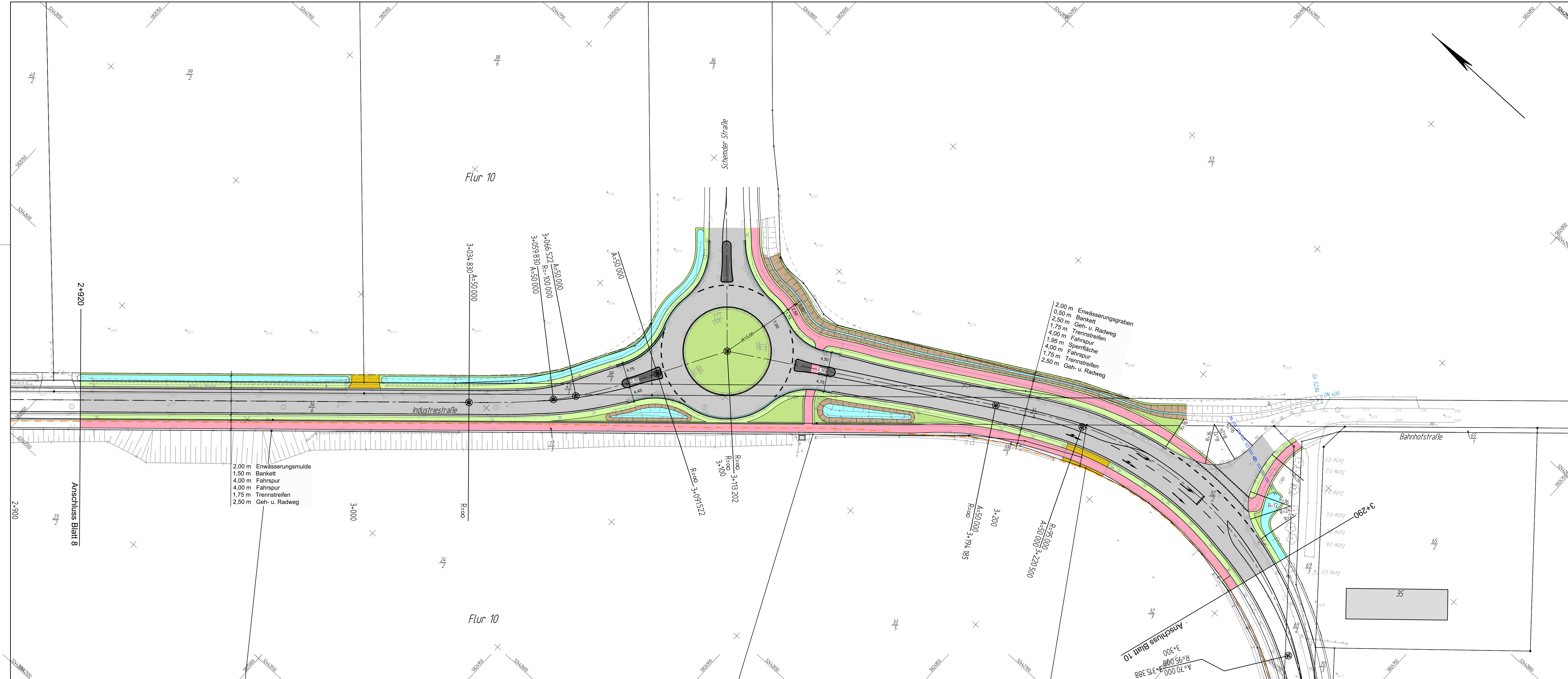
Vorabzug
 Stand: 2023-03-02

C:\Users\vorjam\Documents\Projekt\02210021\30_Zeichnungen\INFRAVISIONE05_lp-vorzugsvar_00.dwg(Vestra)

Legende									
	Flurgrenze		Laterne		Holzmast mit zwei Füßen		Schilderpfahl Abwasser		Gehölzrand
	Wegweiser		Hydrant oberirdisch		Schalthasten/-schrank		Leilpfosten		Zaun
	Verkehrszeichen		Hydrant unterirdisch		Kabelschacht Strom		Schacht rund		Tor
	Schild		Schieberklappe, Wasser		Gasschieber		Holzpoller		
	Hallestellenschild		Gully		Kabelschacht Gas		Durchlass		
			Saugstelle		Schilderpfahl Wasser		Laub- / Nadelbaum		
			Holzmast		Schilderpfahl Gas		Hecke		

Grundplan Grundriss Maßnahme: Industriestraße in Holdorf Maßstab: 1: 500	Stand vom: Nov. 2020 Feldvergleich vom: ____ 20__	gez. _____ Unterschrift / Datum
---	--	------------------------------------

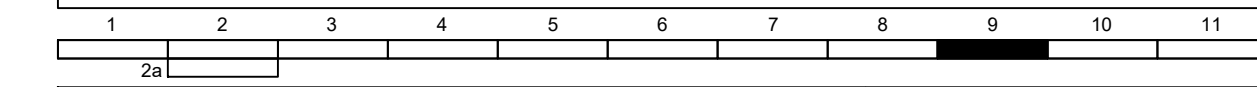
Grundplan Kataster Maßnahme: Industriestraße in Holdorf Maßstab: 1: 500	Stand vom: Nov. 2020 Grundlage: ALK	gez. _____ Unterschrift / Datum
--	--	------------------------------------



Zeichenerklärung

Planung		Rohrdurchlass	
	Einschnitts Böschung		Rohrdurchlass
	Versickermulde		Baum entfällt
	Straßenebenenflächen		
	Fahrbahn mit Achse		
	Bankett		
	gemeinsamer Geh- und Radweg		
	Gehweg		
	Fahrbahnteller/ Insel/ Sicherheitsstreifen		
	Parkstreifen		
	Entwässerung mit Fließrichtung		

Bezugssystem Lage: ETRS89, UTM Zone 32, Bezugssystem Höhe: DHHN 2016



Entwurfsverfasser eberhardt die ingenieure Tecklenburg, 2023-03-	eberhardt - die ingenieure GmbH Bahnhofstraße 1 49545 Tecklenburg	Kommunikation: Tel.: 05482 - 9899-100 Fax: 05482 - 9899-101 www.die-ing.de	Projekt-Nr.: 02210021 / 01210063 Datum Zeichen
	bearbeitet 2023/03 fw gezeichnet 2023/03 ra geprüft		

GEMEINDE **HOLDORF**
 Große Straße 19, 49451 Holdorf

Nr.	Art der Änderung	Datum	Zeichen

ENTWURFSPLANUNG

Straße: Industriestraße Nächster Ort: Holdorf von: B 214 - an der Bundesstraße bis: L 581 - Dammer Straße	Unterlage : 5 Blatt-Nr. : 9 Lageplan Vorzugsvariante Maßstab: 1 : 500
---	---

Industriestraße in Holdorf
 Grunderneuerung und verkehrsgerechter Ausbau
 von der B 214 bis zur L 581

Aufgestellt:
 Holdorf, den ___ 2023
 im Auftrag

Vorabzug
 Stand: 2023-03-02

Legende

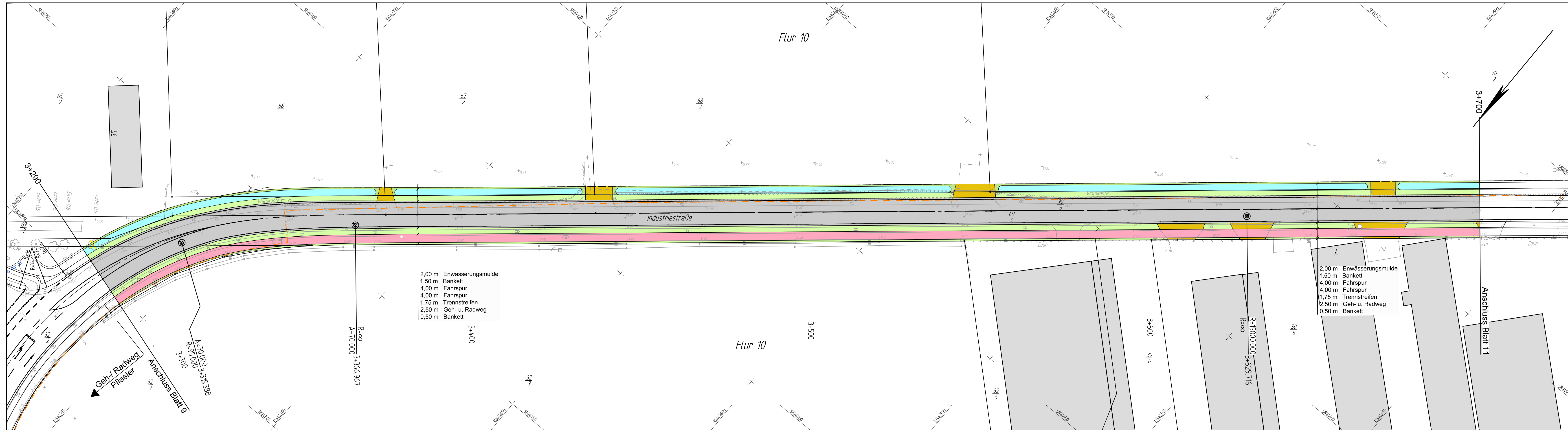
	Laterne		Holzmast mit zwei Füßen		Schilderpfahl Abwasser		Gehölzrand
	Hydrant oberirdisch		Schalthasten-schrank		Leitpfosten		Zaun
	Hydrant unterirdisch		Kabelschacht Strom		Schacht rund		Tor
	Wegweiser		Schieberklappe, Wasser		Gasschieber		Holzpfosten
	Verkehrszeichen		Gully		Kabelschacht Gas		Durchlass
	Schild		Saugstelle		Schilderpfahl Wasser		Laub- / Nadelbaum
	Haltestellenschild		Holzmast		Schilderpfahl Gas		Hecke

Grundplan Grundriss

Maßnahme: Industriestraße in Holdorf Maßstab: 1 : 500	Stand vom: Nov. 2020 Feldvergleich vom: ___ 20___	gezeichnet Unterschrift / Datum
--	--	------------------------------------

Grundplan Kataster

Maßnahme: Industriestraße in Holdorf Maßstab: 1 : 500	Stand vom: Nov. 2020 Grundlage: ALK	gezeichnet Unterschrift / Datum
--	--	------------------------------------



2,00 m Entwässerungsmulde
 1,50 m Bankett
 4,00 m Fahrspur
 4,00 m Fahrspur
 1,75 m Trennstreifen
 2,50 m Geh- u. Radweg
 0,50 m Bankett

2,00 m Entwässerungsmulde
 1,50 m Bankett
 4,00 m Fahrspur
 4,00 m Fahrspur
 1,75 m Trennstreifen
 2,50 m Geh- u. Radweg
 0,50 m Bankett

Legende									
⊙	Laterne	⊙	Hydrant oberirdisch	⊙	Hydrant unterirdisch	⊙	Schieberklappe, Wasser	⊙	Gully
⊙	Flurgrenze	⊙	Wegweiser	⊙	Verkehrszeichen	⊙	Schild	⊙	Hallestellenschild
⊙	Laterne	⊙	Hydrant oberirdisch	⊙	Hydrant unterirdisch	⊙	Schieberklappe, Wasser	⊙	Gully
⊙	Holzmast mit zwei Füßen	⊙	Schallhasen/-schrank	⊙	Kabelschacht Strom	⊙	Gasschieber	⊙	Kabelschacht Gas
⊙	Schilderpfahl Abwasser	⊙	Leitpfosten	⊙	Schacht rund	⊙	Holzpoller	⊙	Durchlass
⊙	Gehölzrand	⊙	Zaun	⊙	Tor	⊙	Laub- / Nadelbaum	⊙	Hecke

Zeichenerklärung siehe Blatt 1

Bezugssystem Lage: ETRS89, UTM Zone 32, Bezugssystem Höhe: DHN 2016

1	2	3	4	5	6	7	8	9	10	11
2a										

Entwurfsverfasser: eberhardt - die ingenieure GmbH
 Bahnhofstraße 1, 49545 Tecklenburg, Tecklenburg, 2023-03-

Kommunikation: Tel.: 05462 - 9899-100, Fax: 05462 - 9899-101, www.die-ing.de

Projekt-Nr.: 02210021 / 01210063

bearbeitet	2023/03	fw
gezeichnet	2023/03	ra
geprüft		

GEMEINDE HOLDORF
 Große Straße 19, 49451 Holdorf

Nr.	Art der Änderung	Datum	Zeichen
-----	------------------	-------	---------

ENTWURFSPLANUNG

Straße: Industriestraße Nächster Ort: Holdorf
 von: B 214 - an der Bundesstraße
 bis: L 581 - Dammer Straße

Unterlage: 5
 Blatt-Nr.: 10
 Lageplan
 Vorzugsvariante
 Maßstab: 1 : 500

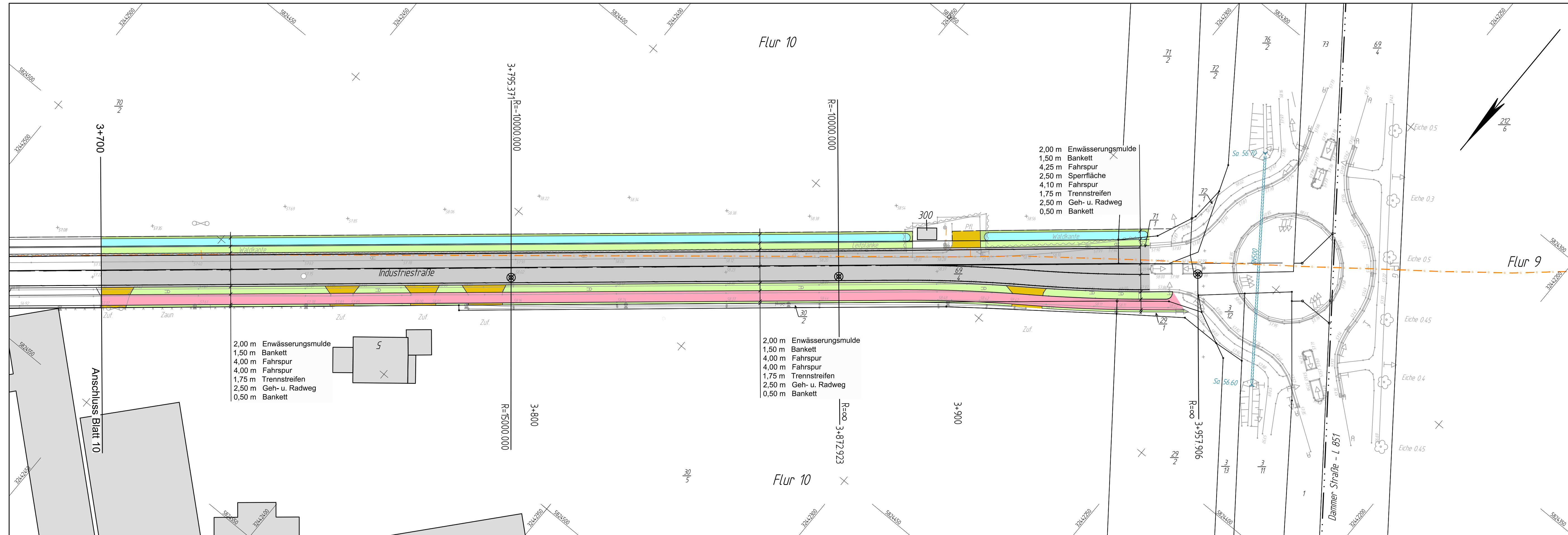
Industriestraße in Holdorf
 Grunderneuerung und verkehrsgerechter Ausbau
 von der B 214 bis zur L 581

Aufgestellt:
 Holdorf, den ___ 2023

im Auftrag

Vorabzug
 Stand: 2023-03-02

Grundplan Grundriss		Stand vom: Nov. 2020		Proj. gest.: gez. _____ Unterschrift / Datum
Maßnahme: Industriestraße in Holdorf	Maßstab: 1: 500	Feldvergleich vom: 20		
Grundplan Kataster		Stand vom: Nov. 2020		Proj. gest.: _____ Quelle: Anlage was den Grundbesitz der Gemeinde Holdorf, Stand: 2023-03-02, Ländervermessung Tecklenburg (L 21)
Maßnahme: Industriestraße in Holdorf	Maßstab: 1: 500	Grundlage: ALK		



2,00 m Entwässerungsmulde
 1,50 m Bankett
 4,25 m Fahrspur
 2,50 m Sperrfläche
 4,10 m Fahrspur
 1,75 m Trennstreifen
 2,50 m Geh- u. Radweg
 0,50 m Bankett

2,00 m Entwässerungsmulde
 1,50 m Bankett
 4,00 m Fahrspur
 4,00 m Fahrspur
 1,75 m Trennstreifen
 2,50 m Geh- u. Radweg
 0,50 m Bankett

2,00 m Entwässerungsmulde
 1,50 m Bankett
 4,00 m Fahrspur
 4,00 m Fahrspur
 1,75 m Trennstreifen
 2,50 m Geh- u. Radweg
 0,50 m Bankett

Legende		Laterne	Hydrant oberirdisch	Hydrant unterirdisch	Schieberklappe, Wasser	Gully	Saugstelle	Holzmast	Holzmast mit zwei Füßen	Schaltheben/schrank	Kabelschacht Strom	Gasschieber	Kabelschacht Gas	Schilderpfahl Wasser	Schilderpfahl Gas	PA	Schilderpfahl Abwasser	Schacht rund	Holzpoller	Durchlass	Laub- / Nadelbaum	Hecke	Gehölzrand	Zaun	Tor
---	Flurgrenze																								
f	Wegweiser																								
z	Verkehrszeichen																								
l	Schild																								
h	Haltestellenschild																								

Zeichenerklärung siehe Blatt 1

Bezugssystem Lage: ETRS89, UTM Zone 32, Bezugssystem Höhe: DHHN 2016

1	2	3	4	5	6	7	8	9	10	11
2a										

Entwurfsverfasser		Projekt-Nr.: 02210021 / 01210063	
	eberhardt - die ingenieure GmbH Bahnhofstraße 1 49545 Tecklenburg	Kommunikation: Tel.: 05482 - 9899-100 Fax: 05482 - 9899-101 www.die-ing.de	Datum Zeichen
	Tecklenburg, 2023-03-		bearbeitet 2023/03 fw gezeichnet 2023/03 ra geprüft

GEMEINDE HOLDORF
 Große Straße 19, 49451 Holdorf

Nr.	Art der Änderung	Datum	Zeichen

ENTWURFSPLANUNG

Straße: Industriestraße Nächster Ort: Holdorf von: B 214 - an der Bundesstraße bis: L 581 - Dammer Straße	Unterlage: 5 Blatt-Nr.: 11 Lageplan Vorzugsvariante Maßstab: 1 : 500
---	--

Industriestraße in Holdorf
 Grunderneuerung und verkehrsgerechter Ausbau
 von der B 214 bis zur L 581

Aufgestellt:
 Holdorf, den ___ 2023
 im Auftrag

Vorabzug
 Stand: 2023-03-02

Grundplan Grundriss		Stand vom: Nov. 2020	gez. _____
Maßnahme: Industriestraße in Holdorf	Maßstab: 1: 500	Feldvergleich vom: ___ 20__	Unterschrift / Datum

Grundplan Kataster		Stand vom: Nov. 2020	ALK
Maßnahme: Industriestraße in Holdorf	Maßstab: 1: 500	Grundlage:	ALK

C:\Users\ronjam\Documents\Projekte\02210021\30_Zeichnungen\INFRAVISIONE05_jp-vorzugsvar_00.dwg\Vestra 11